



REGION GOSPODARCZY BRANDENBURGIA

› Liczby i fakty

BRANDENBURGIA

Region metropolitalny w sercu Europy	3
Region centralnie położony w Europie – połączony z całym światem	4
The German Capital Region	5
Region Innowacji Brandenburgia	7
Region wzrostu Brandenburgia	8

INFRASTRUKTURA

Najnowocześniejsza sieć transportowa	11
Trans-European Transport Network (TEN-T).	12
Port lotniczy Berlin Brandenburg BER	13

ATUTY LOKALIZACJI

Wykwalifikowani pracownicy	14
Powierzchnie handlowe, przemysłowe i biurowe	16
Indywidualne programy finansowania	17
Atrakcyjny krajobraz badawczy	18
Region energii odnawialnych	19
Brandenburgia – ośrodek produkcji akumula	21
Infrastruktura wodorowa w Brandenburgii	22

STRUKTURA GOSPODARCZA

Klasy międzybranżowe w regionie stołecznym	23
Silne gałęzie przemysłu w Brandenburgii	24
Przedsiębiorstwa w Brandenburgii (wybór)	26
Międzynarodowi inwestorzy w Brandenburgii.	27
Eksport z Brandenburgii	28
Zmiana realnego produktu krajowego brutto w 2023 r.	30
Rejestracja i zakładanie działalności gospodarczej w Brandenburgii.	31

W DOMU W BRANDENBURGII

Lokalizacja, która się opłaca	33
Szkoły międzynarodowe w Berlinie i Brandenburgii.	34
Brandenburgia oferuje wysoką jakość życia	35

Region metropolitalny w sercu Europy

Kraj związkowy Brandenburgia jest jednym z najbardziej dynamicznych ośrodków przemysłowych i usługowych w sercu Europy.

2,5 mln
mieszkańców
(stan na dzień 31.12.2023 r.)



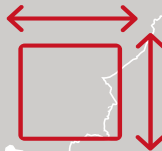
86.770
firm będących
podatnikami VAT

(status: 2022 r., podatnicy dokonujący dostaw towarów i świadczenia usług o wartości powyżej 17 500 euro)



1,144 mln
osób zatrudnionych
w 2024 r.

29.654 km²
obszaru



88,8 mld €
produktu krajowego brutto

Źródło: Ministerstwo Gospodarki, Pracy i Energii Brandenburgii [Ministerium für Wirtschaft, Arbeit und Energie Brandenburg], mwae.brandenburg.de

The German Capital Region

Berlin i Brandenburg tworzą razem duży obszar gospodarczy – region stołeczny Niemiec, The German Capital Region.



Wielkość, w km²

		Berlin-Brandenburgia	30.546
		Belgia	30.530
		Izrael	20.070

Źródło: www.wko.at

Mieszkańcy, w milionach

		Berlin-Brandenburgia	6,2
		Dania	5,9
		Finlandia	5,6
		Norwegia	5,5

Źródło: www.wko.at

Produkt krajowy brutto, w mld euro

		Berlin-Brandenburgia	290,6
		Rumunia	320,2
		Republika Czeska	307,4
		Portugalia	266,1

Źródło: www.statista.com



Siedziba rządu i parlamentu

Centrum współpracy sieciowej:
Wiodące stowarzyszenia biznesu i przemysłu



The World's
Leading
Travel Trade
Show



Miejsce konferencji nr 1
w Niemczech

7

wiodących targów
międzynarodowych

65.800

wydarzeń

5,9 Mio.

uczestników

Źródło: Berlin Tourismus & Kongress GmbH,
Statystyki kongresów, Berlin 2022



Region Innowacji Brandenburgia

Duże zagęszczenie instytucji badawczych i naukowych sprzyja intensywnemu nawiązywaniu kontaktów z podmiotami gospodarczymi. To tutaj powstają liczne innowacyjne pomysły, które zdobywają nagrody.



1902

Innowacja z tradycją

Ona po prostu tu jest, niepozorna i oczywista - pinezka. Wynalazca używanej na całym świecie pinezki pochodzi z Lychen w północnej Brandenburgii. Została ona stworzona ponad 100 lat temu w warsztacie mistrza zegarmistrzowskiego Johanna Kirstena.



**BRANDENBURGER
INNOVATIONSPREIS**
ZUKUNFT. NACHHALTIG. GESTALTEN.

Innowacja z wyróżnieniem

Brandenburska Nagroda Innowacyjności
www.brandenburger-innovationspreis.de

Nagroda za innowacyjność Berlin Brandenburgia
www.innovationspreis.de



2023

Innowacja z przyszłością

Unikalny proces wstępnego mieszania firmy Sonocrete GmbH zmniejsza emisję CO₂ podczas produkcji betonu nawet o 30%. Oznacza to, że bardziej przyjazne dla klimatu gatunki cementu mogą być stosowane również w zakładach prefabrykacji, bez wpływu na szybkość wiązania betonu.

Region wzrostu Brandenburgia

Ranking regionalny IW 2024

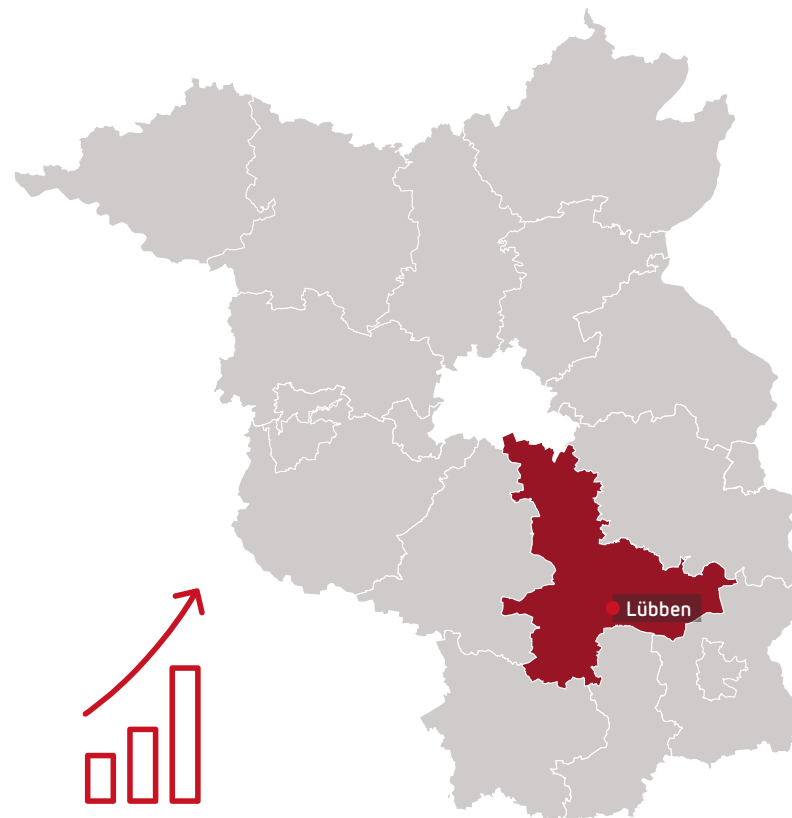
Struktura gospodarcza - Rynek pracy - Jakość życia

Poniższe regiony w Niemczech stanowią siłę napędową gospodarki. Powiaty Brandenburgii należą do najlepiej rozwijających się regionów w Niemczech.

401 powiatów
w Niemczech

	Miejsce
Powiat Dahme-Spreewald	8
Powiat Teltow-Fläming	25
Powiat Poczdam-Mittelmark	43
Berlin	91
Powiat Oberhavel	112
Powiat Barnim	127
Powiat Poczdam	150

Źródło: Ranking regionów IW 2024 | Niemiecki Instytut Gospodarczy



Region wzrostu 2024

Dahme-Spreewald *

* Pod względem jakości życia, struktury gospodarczej i rynku pracy powiat Dahme-Spreewald zajmuje 8. miejsce spośród wszystkich 400 powiatów i miast na prawach powiatu w Niemczech. Tak wynika z rankingu regionów opublikowanego przez Niemiecki Instytut Gospodarczy (IW) 22 maja 2024 r., w którym uwzględniono 14 wskaźników ekonomicznych i społecznych. Powiat Dahme-Spreewald jest zatem jedynym regionem we wschodnich Niemczech, który znalazł się w pierwszej dziesiątce rankingu.

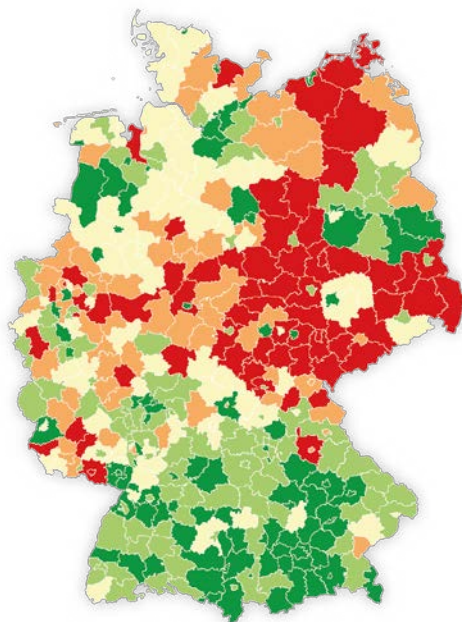
Źródło: Wirtschaftsförderungsgesellschaft Dahme-Spreewald mbH

Region wzrostu Brandenburgia

Prognoza sektora regionalnego Prognos 2030


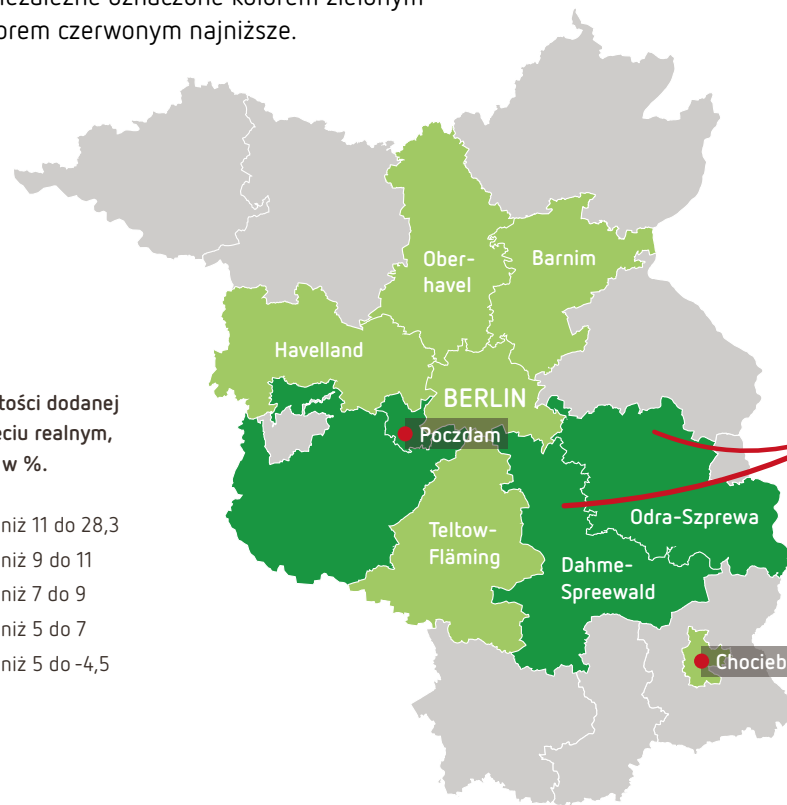
Zmiana wartości dodanej brutto w ujęciu realnym 2019-2030, w %.

Mapa Niemiec pokazuje prognozowane zmiany w 401 niemieckich powiatach i miastach niezależnych w latach 2019-2030. Powiaty i miasta niezależne oznaczone kolorem zielonym wykazują najwyższe stopy wzrostu, te oznaczone kolorem czerwonym najniższe.



Zmiana wartości dodanej brutto w ujęciu realnym, 2019-2030, w %.

- większa niż 11 do 28,3
- większa niż 9 do 11
- większa niż 7 do 9
- większa niż 5 do 7
- większa niż 5 do -4,5



Zwycięzca wzrostu gospodarczego do 2030 r.

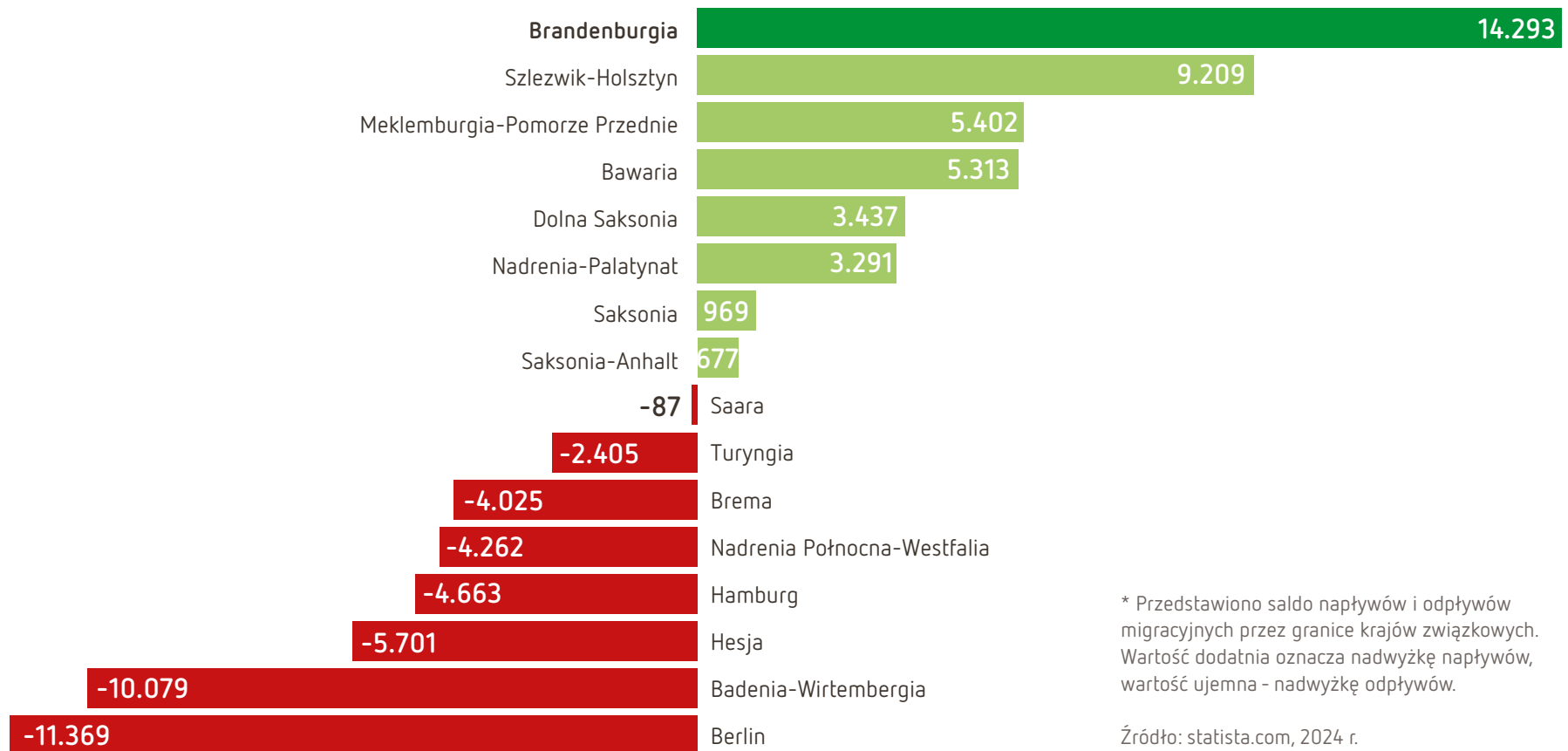
Powiat Dahme-Spreewald
Powiat Odra-Szprewa

Podstawa mapy: Federalna Agencja Kartografii i Geodezji
[Bundesamt für Kartografie und Geodäsie], bkg.bund.de (2020)
Źródło: Handelsblatt/Prognos AG

Region wzrostu Brandenburgia

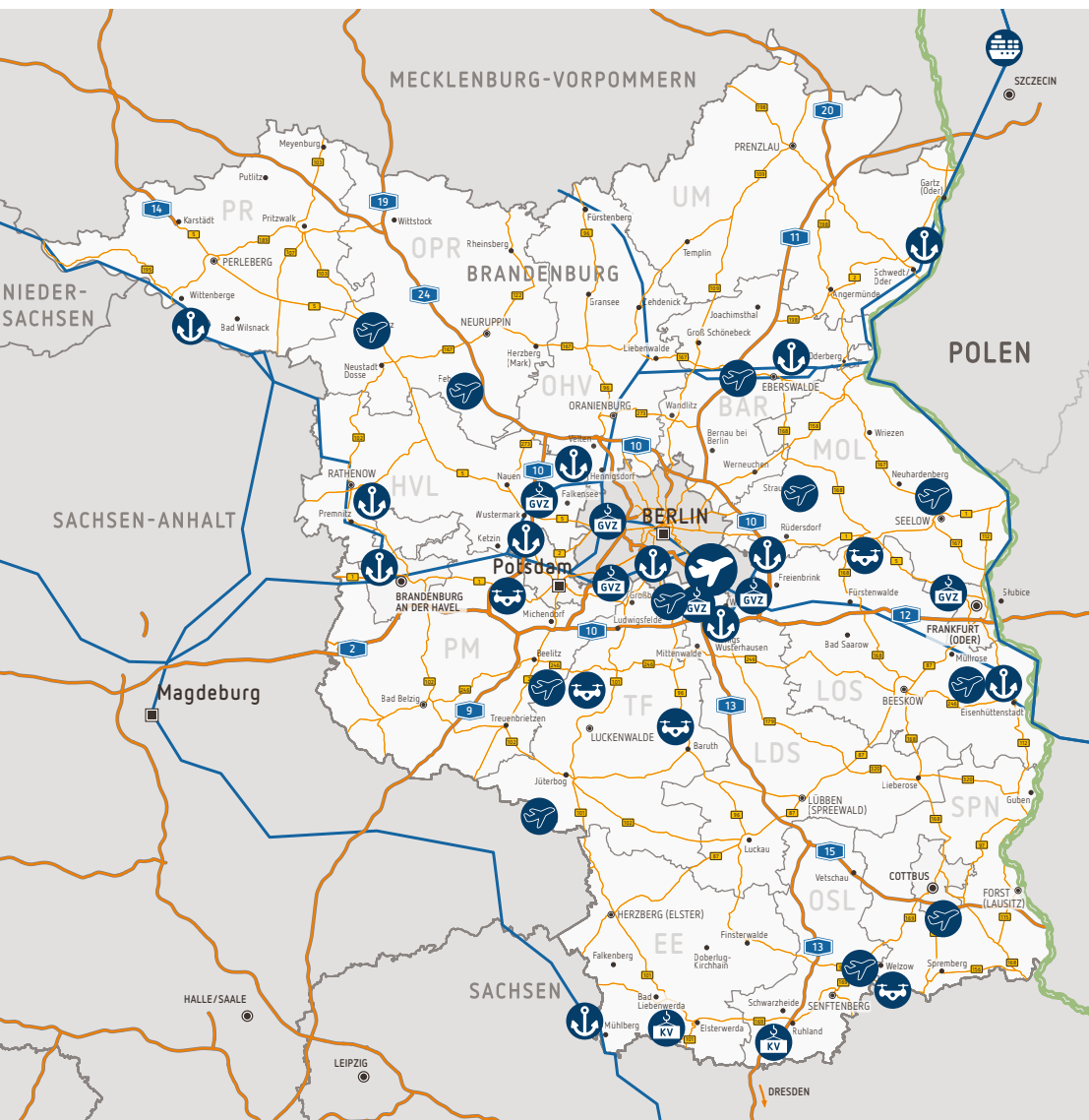
Saldo migracji wewnętrznej w Niemczech

Saldo napływu i odpływu migracyjnego przez granice krajów związkowych* w 2022 r.






* Przedstawiono saldo napływów i odpływów migracyjnych przez granice krajów związkowych. Wartość dodatnia oznacza nadwyżkę napływów, wartość ujemna - nadwyżkę odpływów.

Źródło: statista.com, 2024 r.



Najnowocześniejsza sieć transportowa

Brandenburgia posiada jedną z najnowocześniejszych sieci komunikacyjnych w Europie.

	883 km autostrad federalnych		6 centrów transportu towarowego
	11.339 km dróg federalnych, państwowych i powiatowych		2 terminale transportu kombinowanego
	3.300 km linii kolejowych		1 międzynarodowy port lotniczy
	1.500 km dróg wodnych		9 lotnisk komercyjnych
	11 portów śródlądowych		5 lądowisk dla dronów

Źródło: Ministerstwo Infrastruktury i Planowania Regionalnego Brandenburgii [Ministerium für Infrastruktur und Landesplanung Brandenburg], mil.brandenburg.de, ipg-potsdam.de, lubb.berlin-brandenburg.de

Trans-European Transport Network (TEN-T)

Z Brandenburgii do Europy - przez Brandenburgię przebiegają trzy transeuropejskie korytarze transportowe, które łączą kontynent europejski.

— Korytarz Morze Północne-Bałtyk

Bremerhaven/Rotterdam/Antwerpia-Berlin-Warszawa-Terespol/Kowno i Helsinki łączące porty Europy Zachodniej z terminalami w Niemczech, Polsce i krajach bałtyckich

— Korytarz Orient/East-Med

jako połączenie niemieckich regionów Morza Północnego i Morza Bałtyckiego przez Berlin i Republikę Czeską/Słowację/Węgry z Morzem Czarnym (Bułgaria/Rumunia) i wschodnią częścią Morza Śródziemnego (Grecja)

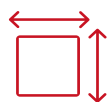
— Korytarz Skandynawia-Morze Śródziemne

jako oś północ-południe ze Skandynawii przez Hamburg i Rostock do Włoch



Port lotniczy Berlin Brandenburg BER

Port lotniczy BER (Berlin Brandenburg Willy Brandt Airport) w Brandenburgii jest jednym z najnowocześniejszych węzłów lotniczych na świecie.



1.470 ha
powierzchni = 2,000
boisk do piłki nożnej



43 mln
pasażerów/rok



2
pasy startowe i
pasy do lądowania



30 min.
do dworca głównego
w Berlinie dzięki
Airport-Express



14.000
miejsc parkingowych

102.000 t eksportu towarów drogą lotniczą p.a.*
Ponad 50 % trafia do Azji

22 %

53 %

2 %

7 %

15 %

1 %

* Eksport ładunków lotniczych z Berlina i okolic (+3 h samochodem ciężarowym)

Źródło: cargo.berlin-airport.de

Wykwalifikowani pracownicy


Wysoko zmotywowani i dobrze wyszkoleni pracownicy są Państwa kluczem do sukcesu w niemieckim regionie stołecznym.

3,4 mln
zatrudnionych w
Berlinie-Brandenburgii


81%
pracowników posiada wyksz-
tałcenie zawodowe lub wyższe



247.500 studentów
na uniwersytetach



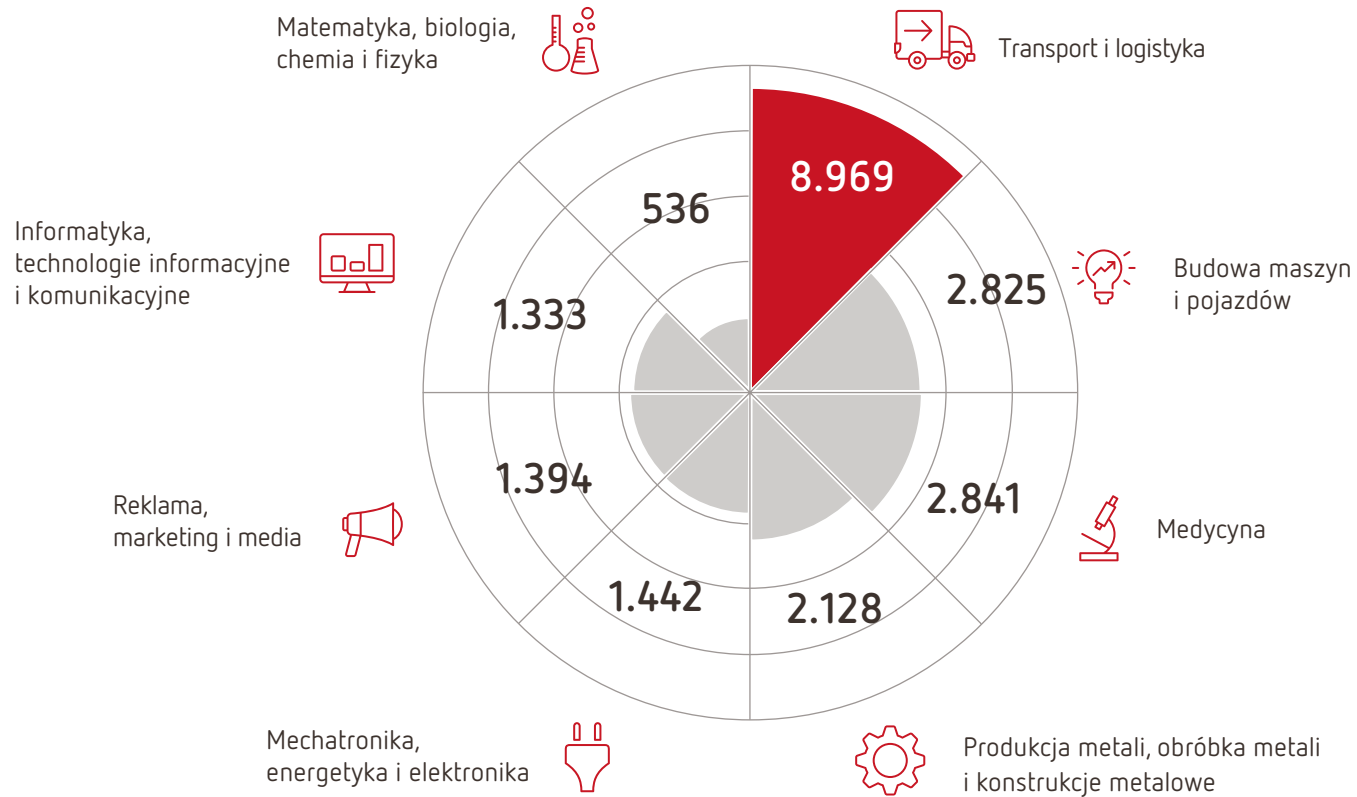
61.500 uczniów i uczennic
w dualnym kształceniu zawodowym



Informacje na temat wykwalifikowanych pracow-
ników w Brandenburgii można znaleźć na stronie
www.fachkraefteportal-brandenburg.de

Źródło: Urząd Statystyczny Berlina i Brandenburgii
[Amt für Statistik Berlin-Brandenburg]

Dostępni specjaliści w Brandenburgii według grup zawodowych



Informacje na temat wykwalifikowanych pracowników w Brandenburgii można znaleźć na stronie www.fachkraefteportal-brandenburg.de

Źródło: Statystyki Federalnej Agencji Pracy [Bundesagentur für Arbeit], stan na grudzień 2023 r.

Powierzchnie handlowe, przemysłowe i biurowe

Brandenburgia jest rozległym krajem związkowym i oferuje przedsiębiorstwom i inwestorom najlepsze warunki do zakładania i rozwijania działalności.

Ponad **1.300** dostępnych powierzchni handlowych, przemysłowych i biurowych


Niedrogie grunty budowlane pod osiedlaprzemysłowe i handlowe

Korzystne czynsze biurowe

Udziela informacji o powierzchni handlowej, przemysłowej i biurowej www.brandenburg-business-guide.de

Średnie czynsze biurowe w wybranych krajach związkowych


w €/m², miesięczny koszt netto



Źródło: Zestawienie kosztów powierzchni przemysłowych IVD 2023

Porównanie średnich cen gruntów budowlanych

w euro/m² w 2022 r.




Źródło: www.statista.com

Indywidualne programy finansowania

Indywidualne i różnorodne - w Brandenburgii przedsiębiorstwa korzystają z licznych możliwości finansowania.

Wsparcie inwestycyjne



Do 65 %dotacji na

- inwestycje

Wsparcie dla innowacji



Dotacja na projekt w wysokości do 3 mln euro na

- projekty indywidualne i realizowane w ramach współpracy

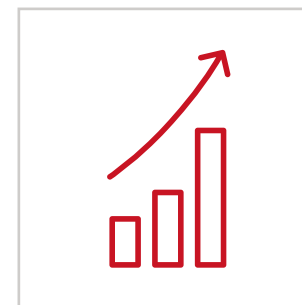
Finansowa nieszkoień



Dotacja 50% dla firm

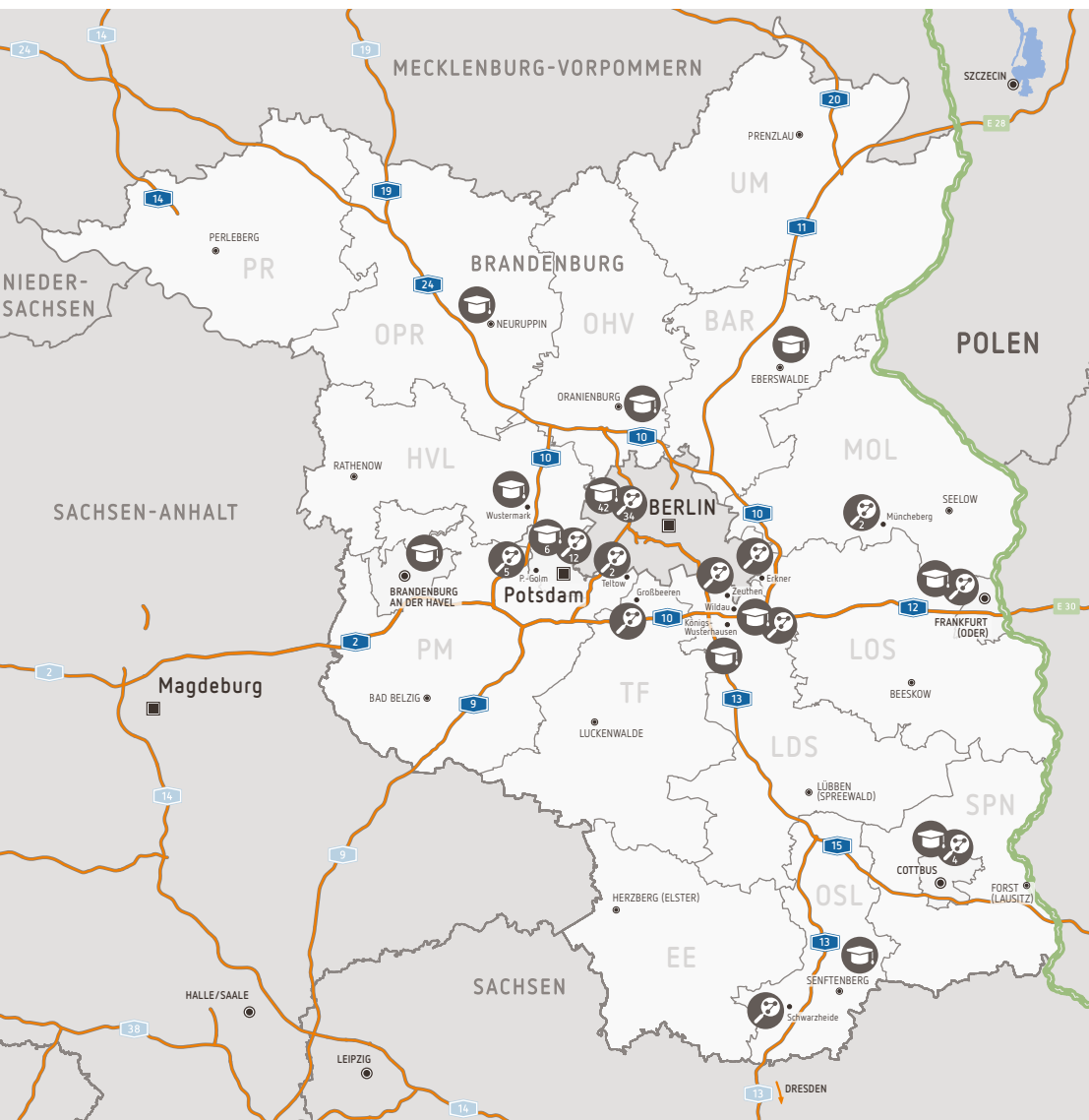
- możliwa dwa razy w roku
- niezależnie od branży

Instrumenty finansowe



Sprzyjające warunki dla

- kredytowania firm
- poręczeń
- inwestycji kapitałowych



Atrakcyjny krajobraz badawczy

Duże zagęszczenie badań naukowych w Berlinie-Brandenburgii sprzyja intensywnej współpracy pomiędzy gospodarką a nauką, a tym samym rozwojowi innowacyjnych produktów i usług.



>50
uczelni i
uniwersytetów



>100
pozauniwersyteckich
instytucji badawczych

21
instytutów Stowarzyszenia
Leibniza

6
instytutów Towarzystwa
Fraunhofera

8
instytutów Towarzystwa
Maxa Plancka

7
instytucji Stowarzyszenia
Niemieckich Centrów
Badawczych Helmholtza

45
ośrodków i inkubatorów
technologicznych



34 laureatów Nagrody Nobla
(m. in z dziedziny chemii, fizyki, medycyny i literatury)

Region energii odnawialnych

Brandenburgia jest liderem w dziedzinie energii odnawialnych. Ten kraj związkowy posiada największą w całym Niemczech moc zainstalowaną w przeliczeniu na jednego mieszkańca.

102 %

udział energii odnawialnej w
zużyciu energii elektrycznej brutto

4.080

turbin wiatrowych o łącznej
mocy zainstalowanej ponad
8.600 megawatów (MW)

19.832

gigawatogodzin zaspokajało
potrzeby energetyczne 4,95 mln
gospodarstw domowych

105.500

instalacji fotowoltaicznych o
łącznej mocy zainstalowanej
6.650 megawatów (MW)

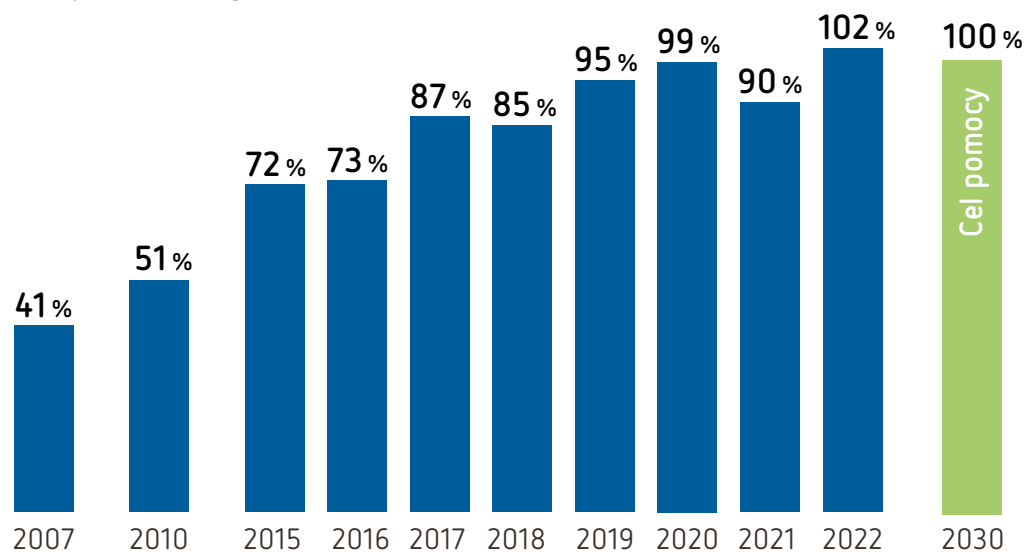
738

elektrowni wykorzystujących
biogaz i biomasę o mocy elektry-
cznej 508 megawatów (MW)

Region energii odnawialnych

Udział energii odnawialnej w zużyciu energii elektrycznej brutto

Rozwój Brandenburgii do 2030 roku:



19.832 GWh

19.832 gigawatogodzin (GWh) energii elektrycznej wytworzonej z odnawialnych źródeł energii odpowiada produkcji 7.707 kWh na jednego mieszkańca Brandenburgii (2022)

Źródło: <https://energieportal-brandenburg.de/cms/inhalte/ausbaustand/monitoring-energiestrategie/zielerreichung-energiestrategie/erneuerbare-energien-ee-am-energieverbrauch/ee-anteil-am-stromverbrauch>



Informacje o odnawialnych źródłach energii i efektywności energetycznej w landzie Brandenburgia są dostępne na stronie energieportal-brandenburg.de (tylko w języku niemieckim)

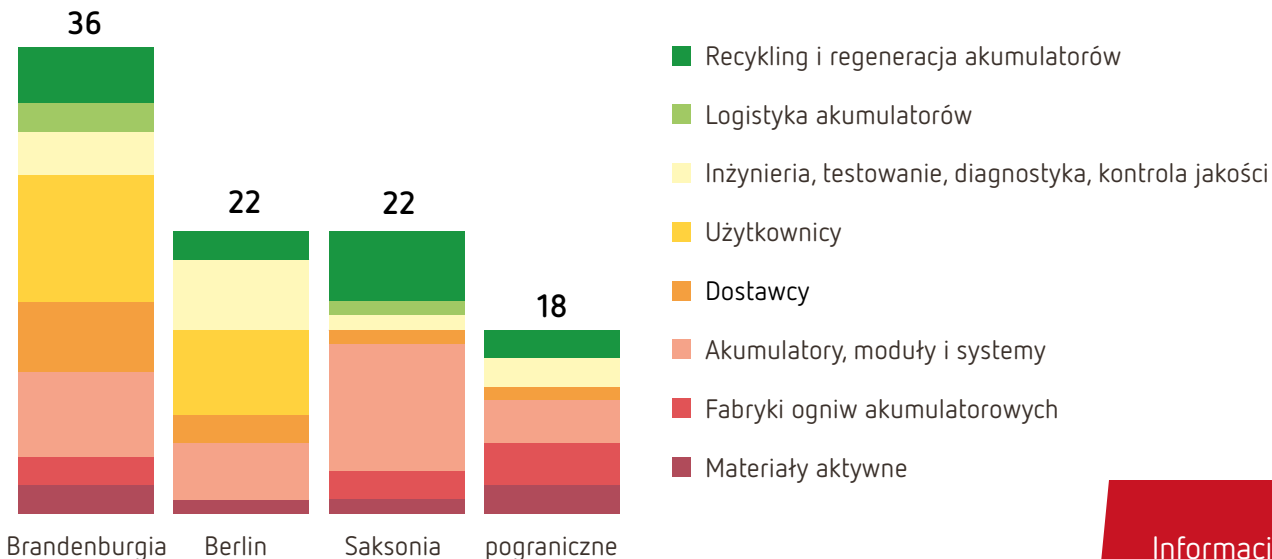
Brandenburgia – ośrodek produkcji akumula

Region energii odnawialnych staje się w coraz ważniejszym centrum nowoczesnej mobilności – i centralnym punktem rozwoju i produkcji systemów akumulatorowych dla mobilności i transformacji energetycznej.

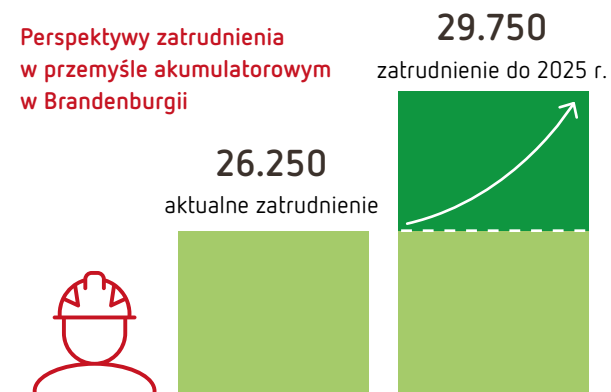
Od materiałów aktywnych po recykling akumulatorów

W Brandenburgii rozwija się szerokie spektrum technologii odzysku materiałów z akumulatorów. Brandenburgia jest przy tym ściśle powiązana z Berlinem, Saksonią i innymi sąsiednimi regionami. Badania, rozwój, dostawy i certyfikacja mogą zatem odbywać się ponad granicami krajów związkowych.

Przedsiębiorstwa w przemyśle akumulatorowym:



Źródło: Badanie „Kompetencje w dziedzinie technologii akumulatorowej w Brandenburgii i okolicach” na zlecenie WFBB



Informacje o technologiach baterii, kluczowych podmiotach i inicjatywach w landzie Brandenburgia są dostępne na stronie batterie-bb.de/en (Tylko w języku angielskim i niemieckim)

Infrastruktura wodorowa w Brandenburgii

Jako kraj związkowy z dużymi tradycjami w dziedzinie energetyki, Brandenburgia stworzyła już odpowiednie warunki ramowe dla wodoru jako źródła energii w zdekarbonizowanym systemie energetycznym przyszłości. Zarówno jeśli chodzi o infrastrukturę sieci wodorowej, jak i wykorzystanie wodoru jako źródła energii.



Prognozowany rozwój do 2030 r.

H₂ 136.000 ton/rok

Produkcja wodoru



H₂ 180.500 ton/rok

Zużycie przemysłowe

Informacje o gospodarce wodorowej i sieciach wodorowych w landzie Brandenburgia są dostępne na stronie www.h2-bb.de/en (Tylko w języku angielskim i niemieckim)





Klastry międzybranżowe w regionie stołecznym


W najważniejszych sektorach gospodarczych Brandenburgii klastry skupiają podmioty z takich dziedzin jak gospodarka i nauka wraz z przedstawicielami środowisk około biznesowych. Zarządzanie klastrem wspiera łączenie podmiotów w sieć. Brandenburgia posiada dziewięć klastrów, z których pięć to klastry transgraniczne z Berlinem.

KLASTRY BERLINA-BRANDENBURGII:

Klaster technologii energetycznych 


Klaster transportu, mobilność i logistyki 

Klaster ICT, mediów i przemysłu kreatywnego 


Klaster przemysłu medycznego 

Klaster optyki i fotoniki 

KLASTRY BRANDENBURSKIE:

Klaster przemysłu spożywczego 

Klaster metalowy 

Klaster tworzyw sztucznych i chemii 

Klaster turystyczny 



Informacje o inicjatywach klastrowych i transferze technologii w landzie Brandenburgia są dostępne na stronie zukunft-aus-brandenburg.de (Tylko w języku angielskim i niemieckim)

Silne gałęzie przemysłu w Brandenburgii I*

Region stołeczny Berlin-Brandenburgia jest symbolem zrównoważonego przemysłu i nowoczesnych usług. Liczne gałęzie przemysłu wyraźnie to pokazują.

TECHNOLOGIA ENERGETYCZNA



>6.300 firm
>58.000 pracowników

PRZEMYSŁ SAMOCHODOWY I SEKTOR DOSTAW



>200 firm
>30.000 pracowników

AERONAUTYKA



>130 firm
>17.000 pracowników

USŁUGI INFORMATYCZNE I KOMUNIKACYJNE



>11.000 firm
>41.000 pracowników

PRZEMYSŁ MEDIALNY I GRY



>11.700 firm
>70.000 pracowników

GOSPODARKA ZDROWOTNA I LIFE SCIENCES



>21.800 firm
>390.000 pracowników

TECHNOLOGIA TRANSPORTU KOLEJOWEGO



>100 firm
>20.700 pracowników

LOGISTYKA



>3.800 firm
>200.440 pracowników

PRZEMYSŁ ELEKTRONICZNY I ELEKTRYCZNY



>210 firm
>31.000 pracowników

OPTYKA I FOTONIKA



>1.500 firm
>18.000 pracowników

* wraz z Berlinem

Silne gałęzie przemysłu w Brandenburgii II

Brandenburgia jest ośrodkiem przemysłowym. Globalni gracze czują się tu tak samo dobrze, jak wiele małych i średnich przedsiębiorstw.

PRZEMYSŁ METALOWY I BUDOWA MASZYN



>2.500 firm
>36.853 pracowników

PRZEMYSŁ SPOŻYWCZY



>3.400 firm
>57.000 pracowników

TWORZYWA SZTUCZNE I CHEMIKALIA



>600 firm
>13.000 pracowników

PRODUKCJA I PRZETWARZANIE PAPIERU




>40 firm
>5.000 pracowników

PRZEMYSŁ DRZEWNY I PAPIERNICZY



>1.200 firm
>5.100 pracowników



Przedsiębiorstwa w Brandenburgii (wybór)

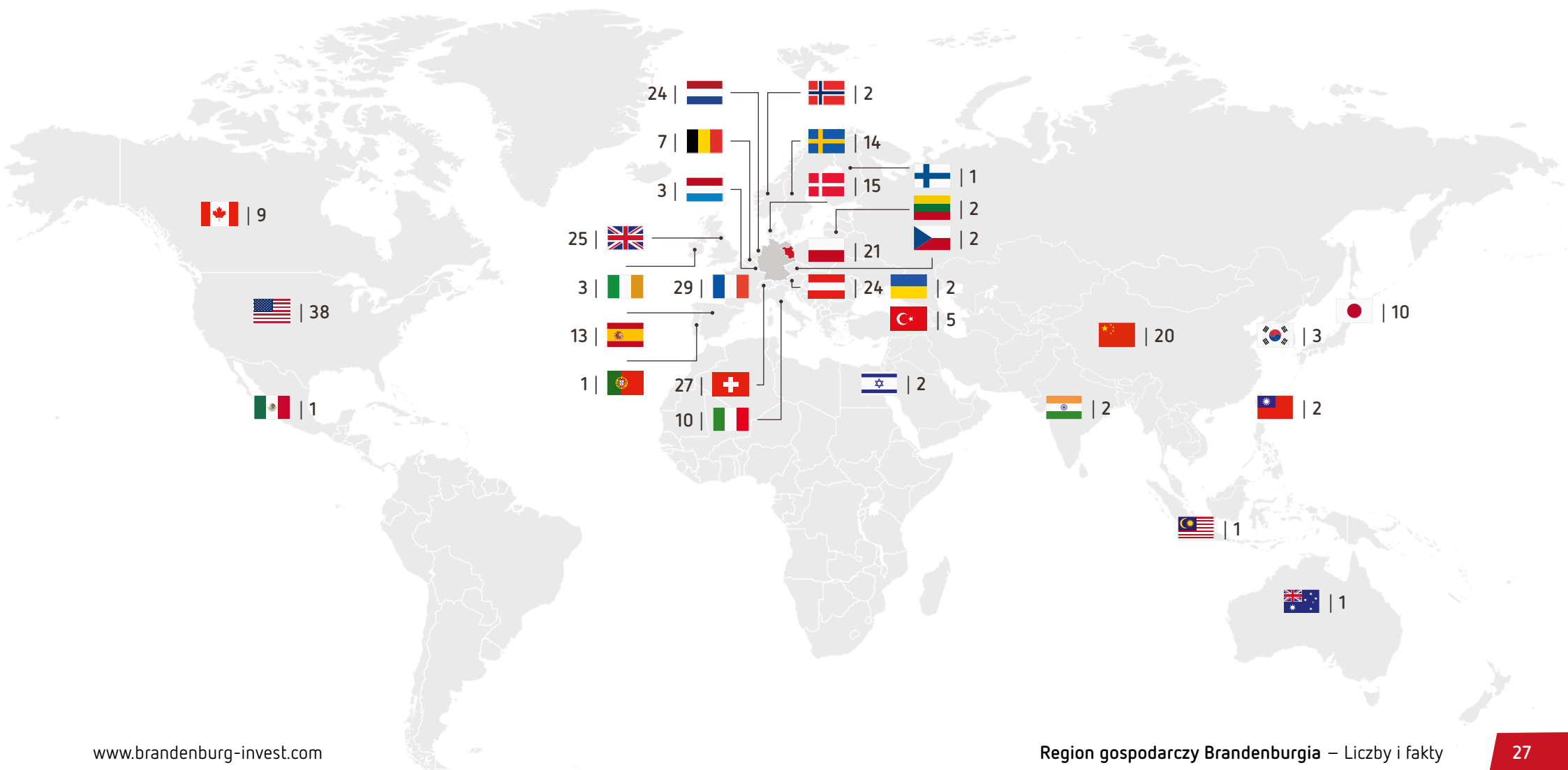


Mercedes-Benz



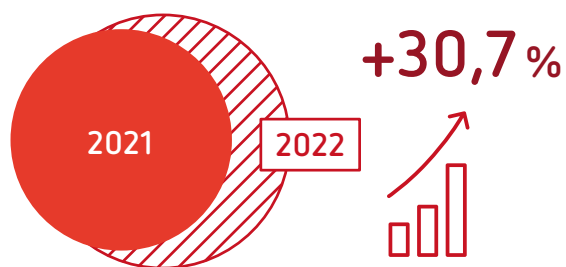
Międzynarodowi inwestorzy w Brandenburgii

Świat chętnie przyjeżdża do Brandenburgii - dowodzą tego liczne międzynarodowe projekty związane z osiedlaniem i inwestycjami.



Eksport z Brandenburgii I

Prawie co trzecie euro przychodu w brandenburskim przemyśle wytwórczym pochodzi z eksportu na rynki światowe.




Dzięki wynikowi na poziomie

17,7 miliarda euro,

eksport w 2022 roku wzrósł o prawie jedną trzecią w porównaniu do roku poprzedniego. Wzrost eksportu w Brandenburgii jest zatem ponad dwukrotnie wyższy niż w całych Niemczech.



Wskaźniki wzrostu najważniejszych towarów eksportowych Brandenburgii w 2022 r.

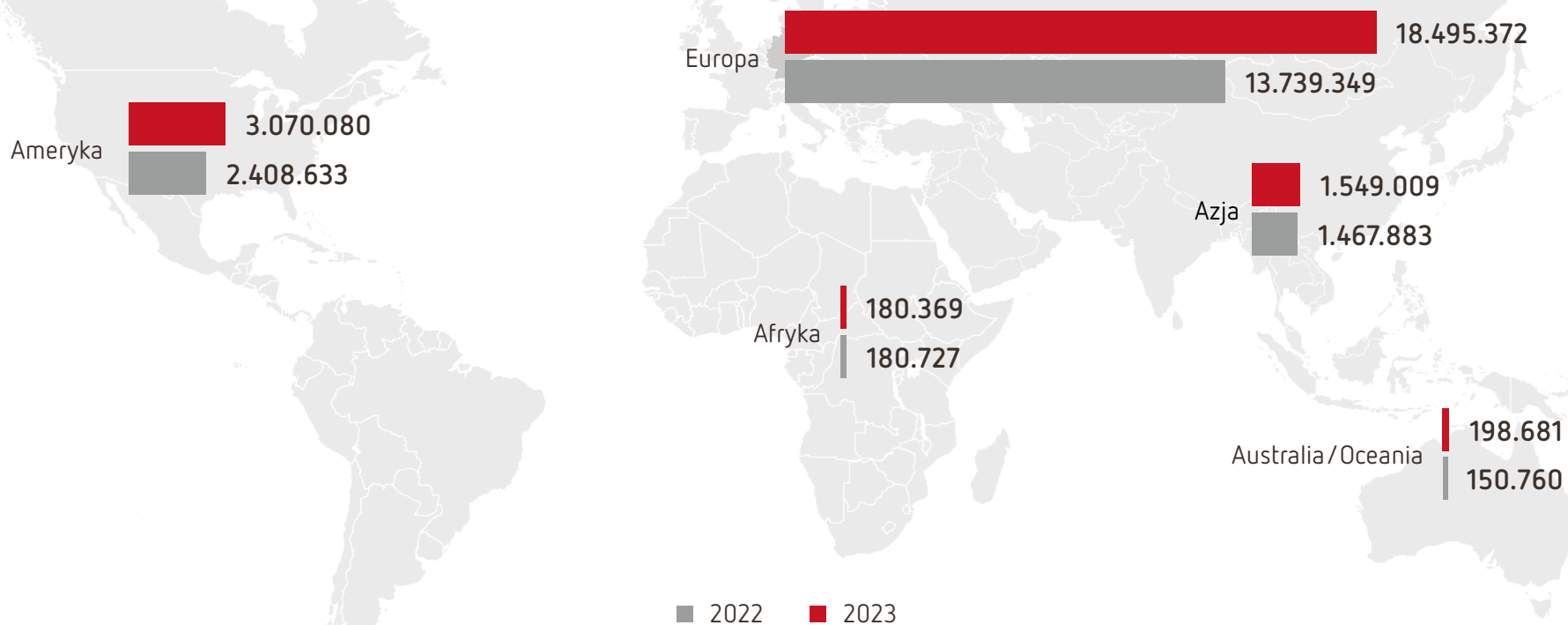


Źródło: mwae.brandenburg.de

Eksport z Brandenburgii II

Brandenburgia jest dziś obecna na wszystkich kontynentach.

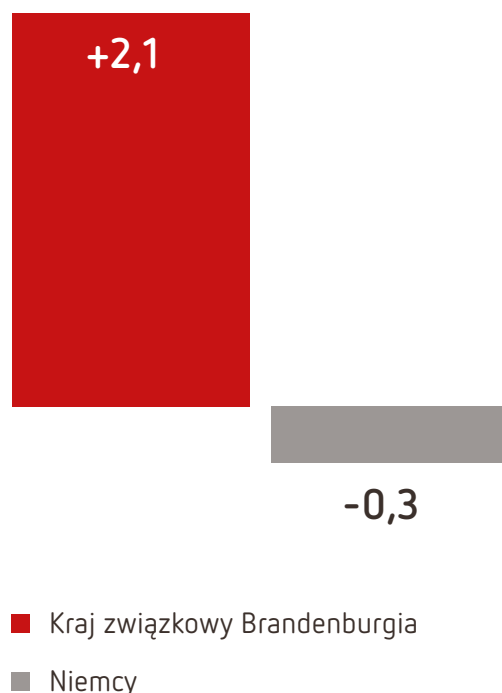
Eksport towarów według kontynentu docelowego i grupy krajów, w tys. euro



Źródło: wirtschaftsstatistik.brandenburg.de

Zmiana realnego produktu krajowego brutto w 2023 r.

Zmiana produktu krajowego brutto w 2023 r., w % (w cenach stałych, metodą nawiązań łańcuchowych)



Brandenburgia jest obecnie drugim najszybciej rozwijającym się gospodarczo krajem związkowym – Berlin jest na trzecim miejscu, zgodnie z danymi opublikowanymi przez krajowe urzędy statystyczne.

Według raportu, Brandenburgia wygenerowała w ubiegłym roku wzrost na poziomie 2,1% w cenach stałych. Berlin odnotował wzrost o 1,6%.

Ponadto wzrost odnotowano jedynie w Hesji (+1,2%), Bawarii (+0,3%) i Dolnej Saksonii (+0,2%).

Ogólnie rzecz biorąc, niemiecka gospodarka skurczyła się w ubiegłym roku o 0,3%. Największy spadek odnotowano w Nadrenii-Palatynacie, gdzie produkt krajowy brutto (PKB) spadł o 4,9%, między innymi z powodu niższych obrotów w Biontech i BASF. Większość energochłonnych sektorów doświadcza znacznego spadku sprzedaży.

Produkcja gospodarcza spadła również w ubiegłym roku w Saksonii-Anhalt (-1,4%), Hamburgu i Szlezwiku-Holsztynie (po -1,1%) oraz w Nadrenii Północnej-Westfalii (-1,0%). Badenia-Wirtembergia, Brema, Saara i Saksonia również odnotowały spadek (po 0,6%).

Źródła: statista.com

Rejestracja i zakładanie działalności gospodarczej w Brandenburgii

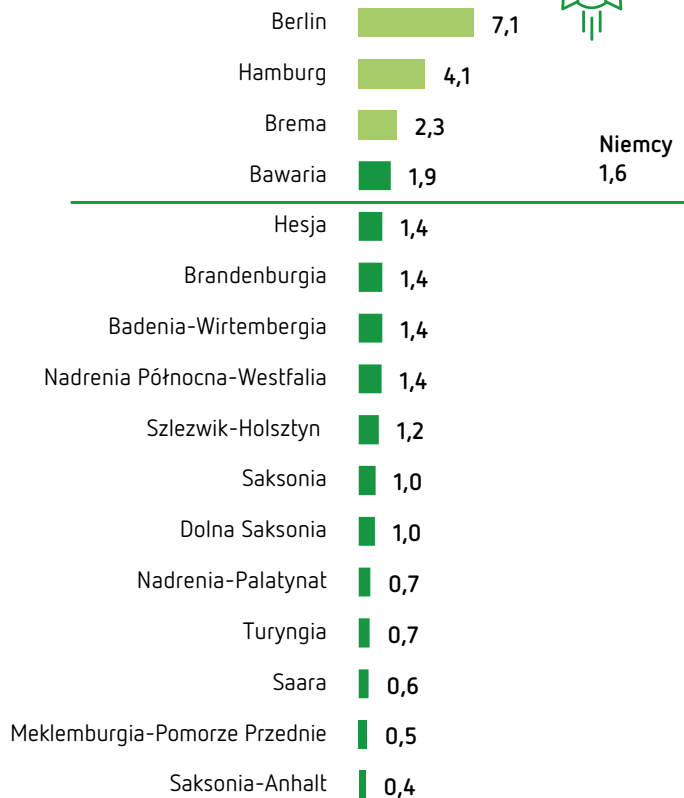
Stąły wzrost - w Brandenburgii wciąż przybywa nowych przedsiębiorstw.



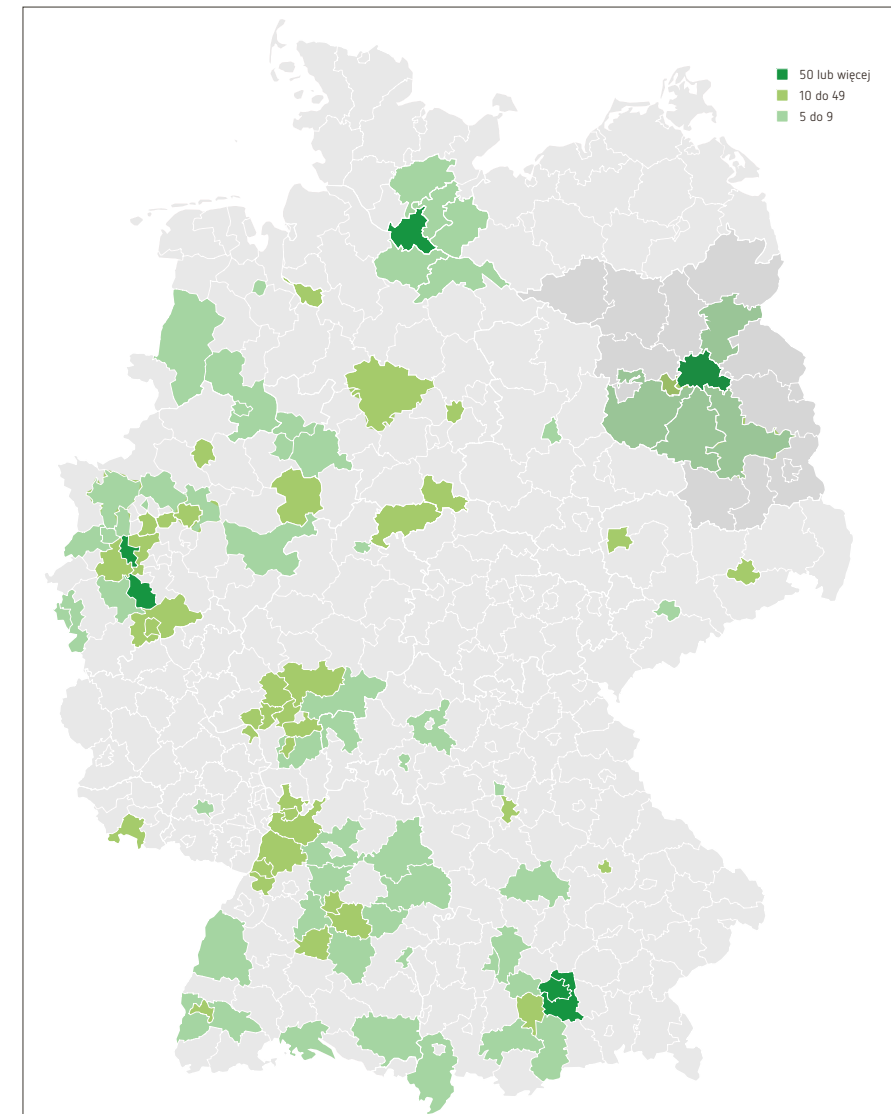
Źródło: wirtschaftsstatistik.brandenburg.de

Brandenburgia na 3. miejscu pod względem liczby nowych startupów wśród wszystkich krajów związkowych!

Nowe startupy na 100 000 mieszkańców
(1. półrocze 2024)



Nowo założone startupy według powiatów



Informacje o wsparciu startupów i finansowaniu nowych przedsiębiorstw są dostępne na stronach gruendung.wfbb.de/start-ups-brandenburg (Tylko w języku angielskim i niemieckim) oraz gruenden-in-brandenburg.de (Tylko w języku niemieckim)

Źródło: Next Generation – nowe startupy w Niemczech. Styczeń – grudzień 2023 r.

Lokalizacja, która się opłaca

Bogata oferta szkół, niedrogie działki budowlane i niskie czynsze - region metropolitalny oferuje wiele możliwości.

Średnie czynsze netto

2023, w €/m²



Brandenburgia ogółem

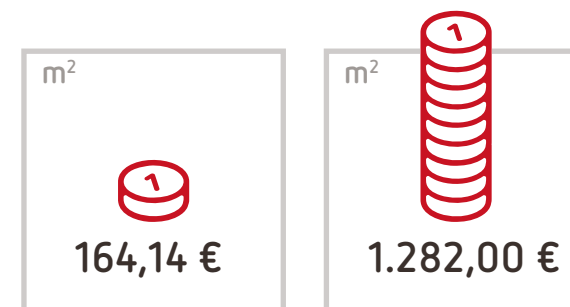
Okolice Berlina

Berlin

Źródło: Stowarzyszenie Przedsiębiorstw Mieszkaniowych Berlina i Brandenburgii [BBU Verband Berlin-Brandenburgischer Wohnungsunternehmen e. V.]

Średni koszt gruntów budowlanych

2022, w €/m²



Brandenburgia

Berlin

Źródło: statista.com

Szkoły międzynarodowe w Berlinie i Brandenburgii

- Berlin British School
- Berlin Brandenburg International School (BBIS) Kleinmachnow
- Szkoła Podstawowa École Voltaire w Berlinie
- Lycée Français - Gimnazjum Francuskie w Berlinie
- Międzynarodowa Szkoła Podstawowa w Poczdamie
- Międzynarodowa Szkoła Japońska w Berlinie
- John F. Kennedy Comprehensive School Berlin
- Gimnazjum Ludwiga Leichhardta w Chociebużu (nauczanie języka japońskiego i programy wymiany studentów ze szkołami w Japonii, Kanadzie i Australii)
- Szkoła szwedzka w Berlinie
- Szkoła Nelsona Mandeli w Berlinie
- Gimnazjum im. Karla Liebknechta we Frankfurcie nad Odrą (polsko-niemieckie projekty dydaktyczne)



Brandenburgia oferuje wysoką jakość życia

Rozkoszowanie się naturą, poznawanie kultury, aktywne spędzanie wolnego czasu - Berlin i Brandenburgia mają wiele do zaoferowania.



Kultura

4

opery

200

teatrów

ponad 800

muzeów i galerii

8

orkiestr symfonicznych



Rekreacja

500

zamków i parków

Rezerваты przyrody, lasy

Ildylliczne krajobrazy rzeczne

Wellness - liczne uzdrowiska termalne

Baseny z przygodami i ośrodki hotelowe

Turystyka wodna (bez konieczności posiadania uprawnień i patentów motorowodniaka)

ponad 14 mln

noclegów w 2023 r. w Brandenburgii



... oraz szeroki wachlarz możliwości rekreacyjnych



Wypoczynek



200
obiektów tenisowych



7.900 km
ścieżek rowerowych



22
pola golfowe



190 km
ścieżek do jazdy na rolkach
(Flaeming Skate)



ponad 600
stajni jeździeckich



3.000
jezior do uprawiania sportów
wodnych



Sporty motorowe -DEKRA Lausitzring



> Dla Państwa sukcesu w Brandenburgii

Osoby kontaktowe



Alexander Gallrein
Kierownik zespołu, rzecznik
prasowy, marketing, komunikacja

T +49 331 – 730 61-111
alexander.gallrein@wfbb.de



Jürgen Vogler
Kierownik działu inwestycji
& innowacji

T +49 331 – 730 61-201
juergen.vogler@wfbb.de

www.brandenburg-invest.com

© WFBB 2024 – Wszelkie prawa zastrzeżone

Wirtschaftsförderung Land Brandenburg GmbH
Babelsberger Str. 21
14473 Potsdam
Niemcy

Photo credits:
(str. tytułowa (WFG-Prignitz)
(str. 6 na dole po lewej) Frank Peters – stock.adobe.com,
(str. 20) anatoliy_gleb – stock.adobe.com,
(str. 32 po lewej) istock/South_agency,
(str. 32 po środku) istock/kali9,
(str. 33 u góry po lewej) TMB Fotoarchiv/Grit Onnen,
(str. 33 na dole po lewej) pure-life-pictures – stock.adobe.com,
(str. 34 u góry po prawej) NDABCREATIVITY – stock.adobe.com,
(str. 34 na dole po prawej) Kzenon – stock.adobe.com

